

ใบสั่งจ้าง

ผู้รับจ้าง ห้างหุ้นส่วนจำกัด มีเดีย พิวาร์
ที่อยู่ เลขที่ ๓๓๓/๓๔ หมู่ ๒
ตำบลพระบาท อำเภอเมืองลำปาง จังหวัดลำปาง ๕๒๐๐๐
โทรศัพท์ ๐๕๔๒๑๘๘๔๖
เลขประจำตัวผู้เสียภาษี ๐๕๒๓๕๕๘๐๐๐๐๖๐

ใบสั่งจ้างเลขที่ ๓๒๕/๒๕๖๖
วันที่ ๒๑ กรกฎาคม ๒๕๖๖
ส่วนราชการ องค์การบริหารส่วนจังหวัดลำปาง
ที่อยู่ ถนนพหลโยธิน ตำบลศาลา อำเภอเกาะคา จังหวัดลำปาง
โทรศัพท์ ๐-๕๔๒๓-๗๖๐๐ ต่อ ๗๖๖๘

ตามที่ ห้างหุ้นส่วนจำกัด มีเดีย พิวาร์ ได้เสนอราคา ใ้ต่อ องค์การบริหารส่วนจังหวัดลำปาง ซึ่งได้รับราคาและตกลงจ้าง ตามรายการดังต่อไปนี้

ลำดับ	รายการ	จำนวน	หน่วย	ราคาต่อหน่วย (บาท)	จำนวนเงิน (บาท)
๑	จ้างเหมาจัดทำแผ่นพับประชาสัมพันธ์อุทยานธรณี ลำปาง (Lampang Geopark)	๑	โครงการ	๒๔,๐๐๐.๐๐	๒๔,๐๐๐.๐๐
(สองหมื่นสี่พันบาทถ้วน)				รวมเป็นเงิน	๒๒,๔๒๙.๙๑
				ภาษีมูลค่าเพิ่ม	๑,๕๗๐.๐๙
				รวมเป็นเงินทั้งสิ้น	๒๔,๐๐๐.๐๐

การสั่งจ้าง อยู่ภายใต้เงื่อนไขต่อไปนี้

- กำหนดส่งมอบภายใน ๗ วันทำการ นับถัดจากวันที่ผู้รับจ้างได้รับใบสั่งจ้าง
- ครบกำหนดส่งมอบวันที่ ๔ สิงหาคม ๒๕๖๖
- สถานที่ส่งมอบ องค์การบริหารส่วนจังหวัดลำปาง ถนนพหลโยธิน ตำบลศาลา อำเภอเกาะคา จังหวัดลำปาง
- ระยะเวลารับประกัน -
- สงวนสิทธิ์ค่าปรับกรณีส่งมอบเกินกำหนด โดยคิดค่าปรับเป็นรายวันในอัตราร้อยละ ๐.๑๐ ของราคางานจ้าง แต่ต้องไม่ต่ำกว่าวันละ ๑๐๐.๐๐ บาท
- ส่วนราชการสงวนสิทธิ์ที่จะไม่รับมอบถ้าปรากฏว่าสินค้านั้นมีลักษณะไม่ตรงตามรายการที่ระบุไว้ในใบสั่งจ้าง กรณีนี้ผู้รับจ้างจะต้องดำเนินการเปลี่ยนใหม่ให้ถูกต้องตามใบสั่งจ้างทุกประการ
- การจ้างช่วง ผู้รับจ้างจะต้องไม่เอางานทั้งหมดหรือแต่บางส่วนไปจ้างช่วงอีกทอดหนึ่ง เว้นแต่การจ้างช่วงงานแต่บางส่วนที่ได้รับอนุญาตเป็นหนังสือจากผู้ว่าจ้างแล้ว การที่ผู้ว่าจ้างได้อนุญาตให้จ้างช่วงงานแต่บางส่วนดังกล่าวนี้ ไม่เป็นเหตุให้ผู้รับจ้างหลุดพ้นจากความรับผิดชอบหรือพันธะหน้าที่และผู้รับจ้างจะยังคงต้องรับผิดชอบในความผิดและความประมาทเลินเล่อของผู้รับจ้างช่วง หรือของตัวแทนหรือลูกจ้างของผู้รับจ้างช่วงนั้นทุกประการ กรณีผู้รับจ้างไปจ้างช่วงงานแต่บางส่วน โดยฝ่าฝืนความในวรรคหนึ่ง ผู้รับจ้างต้องชำระค่าปรับให้แก่ผู้ว่าจ้างเป็นจำนวนเงินในอัตราร้อยละ ๑๐ (สิบ) ของวงเงินของงาน ที่จ้างช่วง ทั้งนี้ ไม่ตัดสิทธิผู้ว่าจ้างในการบอกเลิกสัญญา
- การประเมินผลการปฏิบัติงานของผู้ประกอบการ หน่วยงานของรัฐสามารถนำผลการปฏิบัติงานแล้วเสร็จตามสัญญาหรือข้อตกลงของคู่สัญญา เพื่อนำมาประเมินผลการปฏิบัติงานของผู้ประกอบการ

หมายเหตุ :

- การติดอากรแสตมป์ให้เป็นไปตามประมวลกฎหมายรัษฎากร หากต้องการให้ใบสั่งจ้างมีผลตามกฎหมาย
- ใบสั่งจ้างสั่งจ้างนี้อ้างอิงตามเลขที่โครงการ ๖๖๐๗๙๒๖๒๕๕๕ จ้างเหมาจัดทำแผนผังประชาสัมพันธ์อุทยานธรณิลำปาง (Lampang Geopark) โดยวิธีเฉพาะเจาะจง

ลงชื่อ.....ผู้สั่งจ้าง

(นายรุ่ง ศรีโพธิ์)

ปลัดองค์การบริหารส่วนจังหวัด ปฏิบัติราชการแทน

นายกองค์การบริหารส่วนจังหวัดลำปาง

วันที่ ๒๑ กรกฎาคม ๒๕๖๖

ลงชื่อ.....ผู้รับใบสั่งจ้าง

(นายवंสันต์ คำบุญทา)

หุ้นส่วนผู้จัดการ LIMITED PARTNERSHIP

วันที่ ๒๑ กรกฎาคม ๒๕๖๖

เลขที่โครงการ ๖๖๐๗๙๒๖๒๕๕๕

เลขคู่มือสัญญา ๖๖๐๗๑๔๓๗๗๑๘๗

ใบเสนอราคา

เรียงน : องค์การบริหารส่วนจังหวัดลำปาง 621 หมู่ 2 ตำบลศาลา อำเภอเกาะคา จังหวัดลำปาง 52130	เลขที่ :	66152
	วันที่ :	14 ก.ค. ๖๖
	โทรศัพท์ :	

ลำดับ	รายการ	จำนวน	หน่วยละ	จำนวนเงิน
1	จ้างเหมาจัดทำแผ่นพับประชาสัมพันธ์อุทยานธรณีสัมพันธ์ลำปาง (Lampang Geopark) จำนวน 2,000 แผ่น พิมพ์ 4 สี 2 หน้า ขนาด A4 (29.7 x 21 cm) พับ 3 กระดาษอาร์ต 230 แกรม โดยมีรายละเอียดเนื้อหาและรูปภาพประกอบ ดังนี้	2,000	12.00	24,000.00
	1. ข้อมูลลำปางจีโอพาร์ค			
	2. ความโดดเด่นทางธรณีวิทยา			
	3. แผนที่ขอบเขตอุทยานธรณีสัมพันธ์ลำปาง			
	4. แหล่งธรณีวิทยา			
	5. แหล่งท่องเที่ยวที่น่าสนใจ			
	ตามรายละเอียดแนบท้าย			
	(ลงชื่อ)..... พยกัน (นางสาวเปรมิกา สิริสับ)			
	(ลงชื่อ)..... พยกัน (นางสาวสง่างง ทรัพย์)			
	(สองหมื่นสี่พันบาทถ้วน)			
		รวม		22,429.91
		ภาษีมูลค่าเพิ่ม		1,570.09
		รวมทั้งสิ้น		24,000.00

ราคาที่เสนอนี้จะยืนยันอยู่ในกำหนดเวลา 30 วัน

รวมเป็นราคาที่เสนอทั้งสิ้น 24,000 บาท (สองหมื่นสี่พันบาทถ้วน)

กำหนดส่งมอบพัสดุภายใน 7 วันทำการ นับถัดจากวันลงนามในสัญญา

ลงชื่อ วิรัตน์ คำบุญตา ผู้เสนอราคา
 (นายวิรัตน์ คำบุญตา)


LAMPANG

ความโดดเด่น ทางธรณีวิทยา

อุทยานธรณีลำปาง มีลักษณะทางธรณีวิทยาที่โดดเด่น เป็นที่รู้จักในระดับประเทศและระดับนานาชาติ คือเป็นแอ่งตะกอนขนาดมหึมาที่มีขนาดใหญ่มากที่สุดของประเทศไทย ในช่วงมหายุคมีโซซีก โดยเป็นแอ่งที่เกิดระหว่างภูเขา (intermontane basin) ทำให้เกิดทรัพยากรธรณีที่มีคุณค่าทางเศรษฐกิจ ประกอบด้วย

- 1) ชั้นถ่านหินที่หนาที่สุดในประเทศไทย
- 2) มีการสะสมตัวของโคลนทะเลในชั้นหนกว่า 35 เมตร ซึ่งแสดงถึงการเกิดทะเลสาบที่มั่งคั่ง นอกจากนี้ ตามขอบของทะเลสาบจะพบสิ่งมีชีวิตจำนวนมากมาย เมื่อตายลงไม่จึงเกิดการสะสมตัวและเกิดเป็นซากดึกดำบรรพ์
- 3) ทำให้ภายในแอ่งมีการค้นพบสถานท่องเที่ยวที่น่าสนใจหลายแห่งทั่วโลก

จากสภาพแวดล้อมบรรพกาล ในพื้นที่ของลำปางที่เคยเป็นป่าดิบเขตร้อน หรือป่าดิบชื้นที่อุดมสมบูรณ์ไปด้วยพืชพันธุ์ไม้จำนวนมาก และแอ่งน้ำขนาดใหญ่ จึงเปรียบเสมือนเป็นแหล่งอาหารของสิ่งมีชีวิตในช่วงเวลาดังกล่าว ทำให้มีการค้นพบความหลากหลายของซากดึกดำบรรพ์ที่สัวยถึงลูกถ้วยนิทาน ซึ่งมีลักษณะที่ต่างไปจากสิ่งมีชีวิตในปัจจุบัน ถึง 22 สายพันธุ์ และถึงถึง 22 สายพันธุ์ ตลอดจนใช้ใช้ความหลากหลายของสภาพแวดล้อมทางภูมิศาสตร์ สัตว์ป่าของประเทศไทยมาไว้เป็นชื่อ สบ็จ เพื่อเป็นการเกิดประโยชน์และเผยแพร่พระนามที่ได้เจ้าฟ้ามงกุฎรัชกาลที่ 5 แห่งสยามว่า "ท้าวสีทันดร" ทำให้เรียกสิ่งมีชีวิตเป็นพวกสัตว์ดึกดำบรรพ์ที่มีขนาดใหญ่มาตั้งชื่อเรียกเป็นชื่อที่คล้ายกับสัตว์ในปัจจุบัน เพื่อเป็นการระลึกถึงพระนามของสมเด็จพระเจ้าอยู่หัวอานันทมหิดลกับพระนามที่สมเด็จพระเจ้าอยู่หัวอานันทมหิดลได้ทรงตั้งชื่อให้

GEO PARK

ลำปางจีโอพาร์ค

ลำปางจีโอพาร์ค ครอบคลุมพื้นที่ 2,653 ตารางกิโลเมตร อยู่ในพื้นที่อำเภอเมืองลำปาง อำเภอเกาะคา อำเภอแม่ทะ อำเภอแม่เมาะ อำเภอแจ้ห่ม อำเภอเมืองปาน และอำเภอแจ้ห่ม ได้รับการประกาศเป็นอุทยานธรณีระดับท้องถิ่นเมื่อวันที่ 23 สิงหาคม 2565 โดยมีเป้าหมายจะก้าวสู่อุทยานธรณีระดับประเทศ ตามหลักการบริหารจัดการแบบองค์รวมที่มีชุมชนเป็นฐาน เพื่อนำไปสู่การพัฒนาอย่างยั่งยืนกับความโดดเด่นทางธรณีวิทยา คือ

แอ่งบรรพกาล ถิ่นฐานบรรพชีวิน
ดินขาวลำด่าง ไฟฟ้าจากถ่านหิน

(ลงชื่อ).....
 (ลงชื่อ).....
 (ลงชื่อ).....
 (ลงชื่อ).....
 (ลงชื่อ).....
 (ลงชื่อ).....


(นางสาวเนติกา สิริสัมพันธ์)
 (นางสาวเนติกา สิริสัมพันธ์)
 (นางสาวเนติกา สิริสัมพันธ์)
 (นางสาวเนติกา สิริสัมพันธ์)



LAMPANG GEO PARK

ลำปางจีโอพาร์ค

อุทยานธรณีลำปาง

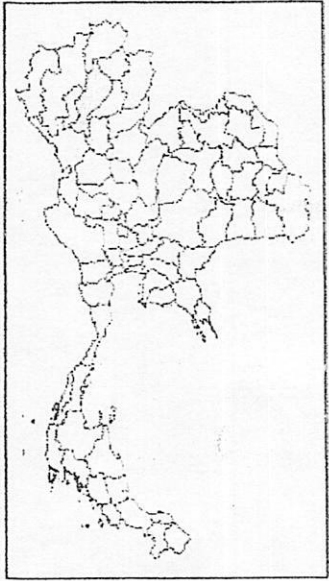


แผนที่ขอบเขตอุทยานธรณีลำปาง



น้ำพุร้อนแจ้ซ้อน
น้ำพุร้อนธรรมชาติชั้นถ้ำงาผี

แผนที่ดัชนี



สัญลักษณ์

- อำเภอ
- แหล่งธรณีวิทยา
- แหล่งวัฒนธรรม และแหล่งอื่น ๆ
- ทางหลวงแผ่นดินสายหลัก
- ▭ ขอบเขตจังหวัด
- ▭ ขอบเขตอุทยานธรณี (2.653 ตร.กม.)



พิพิธภัณฑ์ธรณีวิทยาลำปาง

แหล่งเรียนรู้ด้านธรณีวิทยาที่ประยุกต์ใช้กับภาคเหนือ

แหล่งธรณีวิทยา

1. เหมืองไดอะทอมไมต์ (Diatomite)
2. เหมืองแร่ดีบุกขาว
3. เหมืองแม่เมาะ
4. ดอยผาหิ้ง
5. เขาส่องกระจก
6. ลำปางไอลีย์ (บริเวณถ้ำผา)
7. แผลดินหวิด
8. ผาหอบ
9. น้ำตกออบหลวง
10. น้ำตกแม่เกียน
11. กูเขาไหลจากอกจำป่าแดง
12. กูเขาไหลจากอกหินฟู
13. น้ำตกแจ้ซ้อน
14. วัดพระพุทธบาทสุทธาวาส
15. สำนักสงฆ์ถ้ำเทพสถิตย์
16. วัดพันธุหา (ถ้ำผาถ้ำวัด)
17. หล่มภูเขียว
18. ถ้ำผาโทะ
19. น้ำพุร้อนแจ้ซ้อน
20. โป่งน้ำร้อนบ้านโป่งร้อน
21. แหล่งซากดึกดำบรรพ์หอยขมแม่เมาะ
22. แหล่งซากดึกดำบรรพ์หอยขมแม่เมาะ
23. แหล่งซากดึกดำบรรพ์หอยขมแม่เมาะ



เขาส่องกระจก

ร่องรอยหินภูเขาไฟสมัยก่อนประวัติศาสตร์



มิวเซียมลำปาง

แหล่งเรียนรู้เรื่องราว ๑๓ เมืองลำปาง



ผาหอบ

ชุมชนหินปูนโบราณสมัย
แห่งแรกลำปาง



แหล่งซากดึกดำบรรพ์

หอยขมแม่เมาะ

มีหอยขมที่ใกล้สูญพันธุ์ในไทย

แหล่งท่องเที่ยวที่น่าสนใจ

1. มิวเซียมลำปาง
2. วัดป่าสัก
3. พิพิธภัณฑ์ธรรมชาติแม่เมาะ
4. ภาพเขียนสีประตูผา
5. ภาพเขียนสีถ้ำผา
6. ศูนย์วัฒนธรรมแม่เมาะ
7. แอนท์ฟาร์มวิสาหกิจ
8. พิพิธภัณฑ์อุทยานทางเดินศึกษาในดึกดำบรรพ์ (เหมืองแม่เมาะ)
9. วัดพระธาตุคอกพระนาง
10. วัดพระธาตุจอมปิง
11. วัดโหล่หิน
12. วัดพระธาตุลำปางหลวง
13. พิพิธภัณฑ์ซากดึกดำบรรพ์
ธรณีวิทยาและธรรมชาติวิทยา
จังหวัดลำปาง
14. ชุมชนบ้านป่าเหมี้ยง
15. ชุมชนบ้านแม่จัน
16. วัดช่างกอม
17. วัดอกไข่มุก
18. ศูนย์บริการนักท่องเที่ยว
19. วัดจองคำ



วิมล ภาวดี
ศิวะ ภาวดี